




TRIBUNALE DI SIENA

Esecuzione immobiliare n° 18/2022

IL TECNICO ESTIMATORE

**Arch.
Fabio Fiorini**

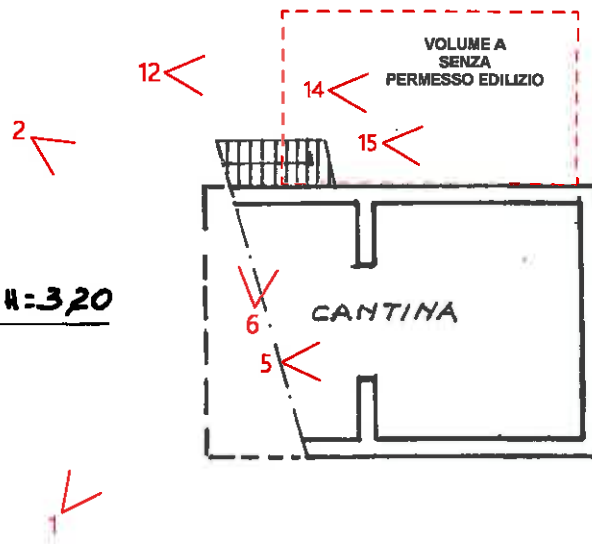
C - Documentazione fotografica



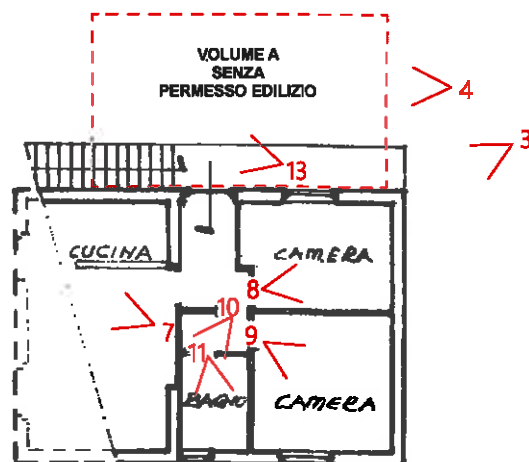
24/02/2023

Planimetrie catastali con punti di vista fotografici

PIANO TERRA h=3,20



PIANO PRIMO h=2,80



Estratto ortofoto con punti di vista fotografici



Documentazione fotografica



Foto n.1



Foto n.2



Foto n.3



Foto n.4



Foto n.5



Foto n.6



Foto n.7



Foto n.8



Foto n.9



Foto n.10



Foto n.11

Volume A



Foto n.12



Foto n.13



Foto n.14



Foto n.15

Volume B



Foto n.16

Volumi C-D



Foto n.17

Volumi E-H-I



Foto n.18

Volume F



Foto n.19



Foto n.20

Volumi F-G



Foto n.21